

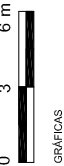
CONSULTOR:



TÍTULO DEL PROYECTO:

ELABORACIÓN DE ESTUDIOS GEOTÉCNICOS Y LEVANTAMIENTO TOPOGRÁFICOS PARA UN CENTRO DE SALUD EN VALDERRIBAS - VIVÁLVARO (MADRID)

ESCALAS:



FECHA:

MAYO 2017

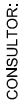
DESIGNACIÓN DEL PLANO:

PLANTA

Nº PLANO:

1

HOJA 1 DE 1



INICIOS Y LEVANTAMIENTO TOPOGRÁFICOS PARA UN CENTRO DE SALUD EN VALDERRIBAS - VIVÁLVARO (MADRID)

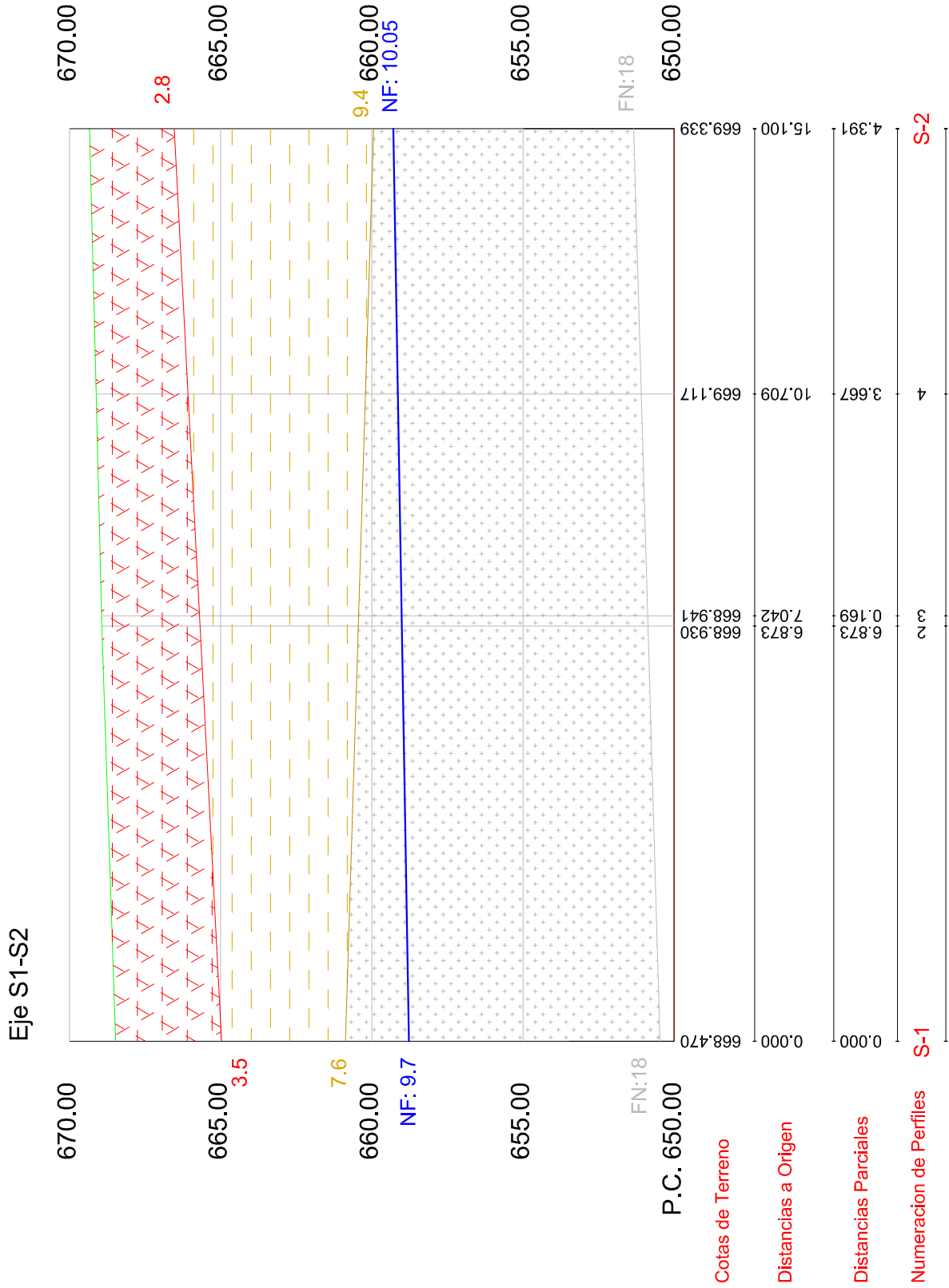
0 1 2 m

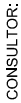
GRÁFICAS

MAYO 2017

ÓN DEL PLANO:  
PERFIL GEOTÉCNICO S1-S2

Nº PLANO: 2  
HOJA 1 DE 1





TÍTULO DEL PROYECTO:

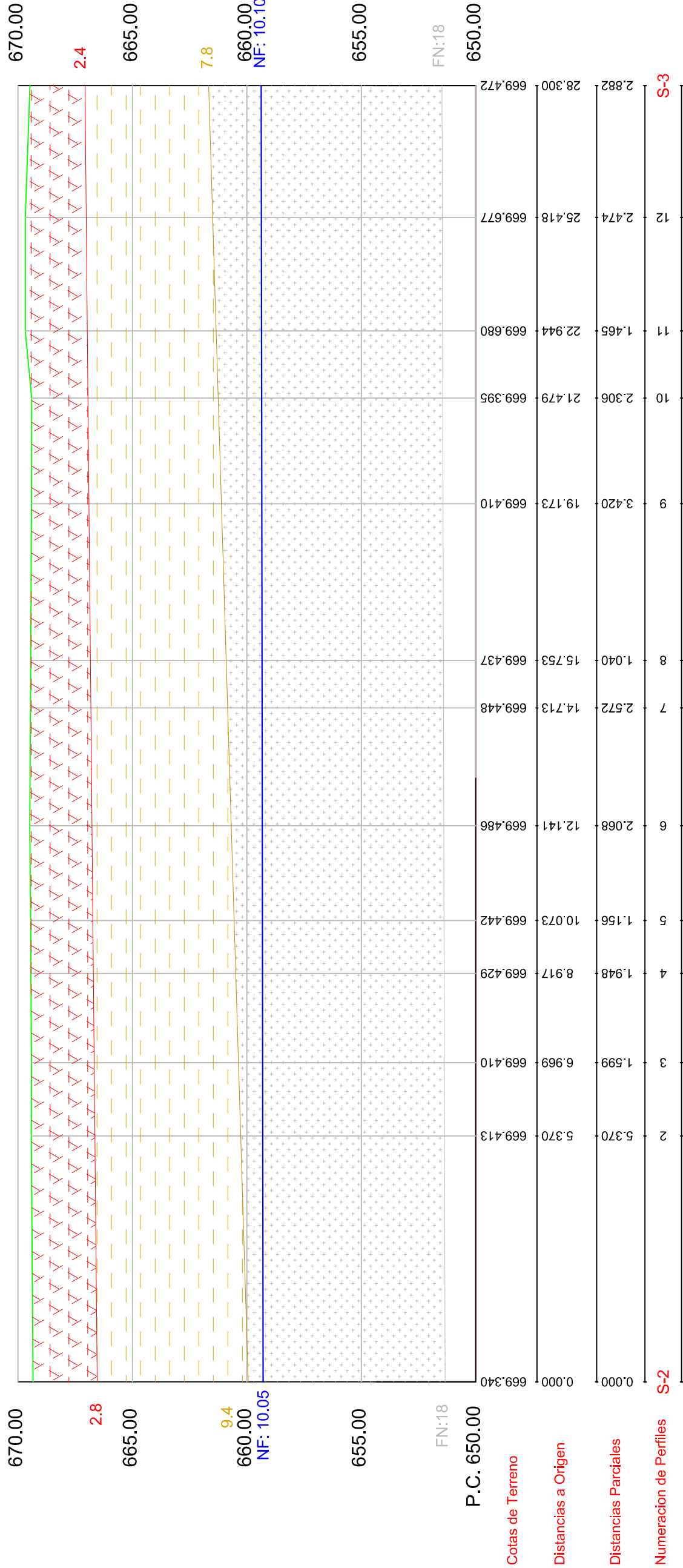
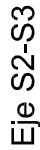
INICIOS Y LEVANTAMIENTO TOPOGRÁFICOS PARA UN CENTRO DE SALUD EN VALDERRIBAS - VIVÁLVARO (MADRID)

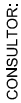
ESCALAS:  
H:1/100  
V:1/100

FECHA: MAYO 2017

DESIGNACIÓN DEL PLANO:

Nº PLANO: 3  
HOJA 1 DE 1





INICOS Y LEVANTAMIENTO TOPOGRÁFICO  
VALDERRIBAS - VIVÁLVARO (MADRID)

0 1 2 m

GRÁFICAS

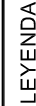
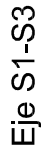
DESIGNACIÓN DEL PLANO:

PERFIL GEOTÉCNICO S1-S3

Nº PLANO:

4

HOJA 1 DE 1



## 10. RELLENOS ANTRÓPICOS

## 10. RELLENOS ANTRÓPICOS

-1. TOSCO ARENOSA

-1. TOSCO ARENOSA

## -2. ARENA TOSQUIZA

## F. NIVEL FREÁTICO